

Usługi Techniczne
Stanisław Baranowski
ul. Niepodległości 42/58
88-100 Inowrocław
Tel. kom. 606 12 78 61

DOKUMENTACJA TECHNICZNA

Obiekt : Oświetlenie drogowe

Inwestor : Urząd Gminy Inowrocław, ul. Kr. Jadwigi 43

Adres budowy : Jaksice, Osiedle Nowe, gm. Inowrocław

Branża : Elektryczna

Data opracowania : Maj 2013

Zespół projektowy:

Projektant	Nr uprawnień	Podpis
Stanisław Baranowski	GP-KZ-7942/311/94	PROJEKTANT Sieci i Instal. Elektr. Stanisław Baranowski Upr. Nr GP-KZ-7342/311/94 ul. Niepodległości 42/58 88-100 Inowrocław
Asystent projektanta	Nr uprawnień	Podpis
Michał Głuszkowski	-	Michał Głuszkowski

Zawartość opracowania

1. Opis techniczny
2. Warunki techniczne zasilania
3. Wypis z rejestru gruntów
4. Uzgodnienia:
 - ZUD Inowrocław
 - Zarząd Dróg Powiatowych
 - Urząd Gminy Inowrocław
5. Zestawienie materiałów
6. Rysunki
7. Oświadczenie projektanta
8. Uprawnienia projektanta
9. Przynależność do izby

Opis techniczny

1. Wyjaśnienia wstępne

Projekt budowlany dotyczy oświetlenia drogowego w miejscowości Jaksice, Osiedle Nowe.

2. Podstawa opracowania

Projekt budowlany opracowano na podstawie:

- uzgodnień z inwestorem,
- planu sytuacyjno-wysokościowego w skali 1:100,
- wizji lokalnej w terenie,
- obowiązujących przepisów, norm i zasad wiedzy technicznej.

3. Zakres opracowania

Niniejszy projekt budowlany swym zakresem obejmuje:

- Sposób wykonania oświetlenia,
- linie kablową,
- ochronę od porażeń prądem elektrycznym,
- uwagi końcowe.

4. Sposób wykonania oświetlenia

Linie oświetleniową wykonać kablem YAKY 4 x 25 mm². Obwód wyprowadzić z istniejącego słupa oświetleniowego (dz. nr 120) – jak pokazano na rys. nr 1.

Projektuje się oprawy oświetl. sodowe z żarówką 150W w II kl. ochronności. Oprawy należy zamontować na słupie betonowym typu WZ – 9 poprzez wysięgnik stalowy – ocynkowany o długości 1m.

5. Linia kablowa

Linie kablową oświetlenia zewnętrznego wykonać kablem YAKY 4 x 25 mm². Kabel w wykopie układać lekko faliście na gł. 0,7m od istniejącego terenu na 10cm podsypce z piasku. Kabel przykryć taką samą warstwą piasku, a następnie 15cm warstwą gruntu. Ułożyć folię koloru niebieskiego po czym rów zasypać ziemią rodzimą ubijając ją warstwami. Przy projektowanych słupach oświetleniowych i szafie oświetleniowej pozostawić zapas kabla po 1,5m. Linie kablową oświetleniową zaopatrzyć w oznaczniki kablowe Oki służące do jej identyfikacji.

6. Ochrona od porażeń

Jako system dodatkowej ochrony od porażeń należy zastosować samoczynne wyłączenie zasilania w układzie sieciowym TN-C. Podłączeniom ochronnym podlegają drzwiczki słupów WZ-9 (oprawy są w II kl. ochronności). Zatem razem z kablem zasilającym ułożyć taśmę stalową-ocynkowaną Fe/Żn 25x4mm. Oporność uziemienia nie może przekroczyć wartości 30Ω.

7. Uwagi Końcowe

Całość prac wykonać zgodnie z prawem budowlanym obowiązującymi normami i zasadami wiedzy technicznej. Żadnych prac nie wolno wykonywać pod napięciem. Po zakończeniu prac montażowych wykonać należy:

- pomiar izolacji kabla,
- pomiar uziemienia,
- pomiar skuteczności ochrony od porażeń.

PROJEKTANT
Siedl. i Instal. Elektr.
Stanisław Baranowski
Upr. Nr GP-KZ-7342/311/94
al. Niepodległości 42/58
88-100 Inowrocław

STAROSTA INOWROCŁAWSKI
ul. Prezydenta Franklina Roosevelta 36-38
88-100 INOWROCŁAW

Województwo: kujawsko-pomorskie
Powiat: Inowrocławski
Jednostka ewidencyjna: Inowrocław [040704_2]

(nazwa organu wydającego dokument)

ZA ZGODNOŚĆ
Z ORYGINAŁEM

WYPIS UPROSZCZONY Z REJESTRU GRUNTÓW

sporządzono dnia: 06.05.2013 12:54:14 według stanu na dzień: 06.05.2013 12:54

Obręb	Ark.	Nr działki	JR	Pow. [ha]	Użytek lub klasa		Nr KW lub inne dokumenty	Adres lub położenie
					Rodzaj	Pow. [ha]		
Forma władania i udział		Osoba i adres						
Jaksice [Nr 0013]	1	120	G430	1.2900	dr	1.2900	KW 36838	-
Identyfikator: 040704_2.0013.120								
1/1 właściciel	GMINA INOWROCŁAW siedziba: ul. Królowej Jadwigi 43, 88-100 Inowrocław							
Jaksice [Nr 0013]	1	155/1	G340	1.3400	dr	1.3400	KW 61808 /05609/	-
Identyfikator: 040704_2.0013.155/1								
1/1 właściciel	SKARB PAŃSTWA							
1/1 zarządca trwały	DYREKCJA OKRĘGOWA DRÓG PUBLICZNYCH DROGI WOJEWÓDZKIE siedziba: ul. Fordońska 6, 85-950 Bydgoszcz							
Latkowo [Nr 0022]	1	37/19	G108	0.1600	B-RIIIb	0.1600	KW 22973	-
Identyfikator: 040704_2.0022.37/19								
1/1 właściciel	GMINA INOWROCŁAW siedziba: ul. Królowej Jadwigi 43, 88-100 Inowrocław							
Latkowo [Nr 0022]	1	37/20	G77	0.0500	B	0.0500	KW 15307	-
Identyfikator: 040704_2.0022.37/20								
współność ustawowa 1/1 właściciel	Skrzekut Adam (Władysław, Julia) zam. - Skrzekut Ludmiła (-, -) zam. -							
Latkowo [Nr 0022]	1	39/1	G20	0.8900	RIIIb	0.8900	KW 8871	-
Identyfikator: 040704_2.0022.39/1								
1/1 właściciel	Chabecki Marek (Zygmunt, Lucja) zam. ul. Łogowska 16b, Poznań							
Latkowo [Nr 0022]	1	40/1	G49	0.0500	dr	0.0500	BY11/00048979/5	-
Identyfikator: 040704_2.0022.40/1								
1/1 właściciel	SKARB PAŃSTWA							
1/1 administrator	GMINA INOWROCŁAW siedziba: ul. Królowej Jadwigi 43, 88-100 Inowrocław							
Marulewy [Nr 0026]	1	55/5	G107	1.0000	B-RIVb	1.0000	KW 53433	Marulewy 27
Identyfikator: 040704_2.0026.55/5								
1/1 właściciel	Wypijewski Adam (Ireneusz, Lucja) zam. Miechowice 23, 88-100 Inowrocław							
Marulewy [Nr 0026]	1	68	G74	10.0600	RIVa RIVb B-RIVb	0.6900 9.0200 0.3500	KW 2402	-
Identyfikator: 040704_2.0026.68								
↑ Uwagi:	Służebność przesyłu na rzecz ATUM Marczevska Ewelina, Kuźma Agnieszka Spółka Cywilna w Inowrocławiu							
współność ustawowa 1/1 właściciel	Wypijewski Tadeusz Roman (Włodzimierz, Zofia) zam. Miechowice 24, 88-100 Inowrocław Wypijewska Anna (Józef, Maria) zam. Miechowice 24, 88-100 Inowrocław							
Oporówek [Nr 0030]	1	164/2	G25	1.6645	RII RIIIa B-RIIIa	0.6613 0.7332 0.2700	KW 8143	-
Identyfikator: 040704_2.0030.164/2								

Obręb	Ark.	Nr działki	JR	Pow. [ha]	Użytek lub klasa		Nr KW lub inne dokumenty	Adres lub położenie
					Rodzaj	Pow. [ha]		
Forma władania i udział		Osoba i adres						
1/1 właściciel	Liszka Krystyna (Władysław, Zofia) zam. Oporówek 8, 88-181 Jaksice							
Oporówek [Nr 0030]	1	173/1	G88	0.6300	dr	0.6300	KW 36838	-
Identyfikator: 040704_2.0030.173/1								
1/1 właściciel	GMINA INOWROCŁAW siedziba: ul. Królowej Jadwigi 43, 88-100 Inowrocław							

Ilość działek na wypisie: 10

Suma powierzchni działek: 17.1345 ha

DOKUMENT SŁUŻY DO CELÓW
INFORMACYJNYCH

6 - MAJ 2013



 ZAZGODNOŚĆ
Z ORYGINAŁEM

Miejsce i data: Inowrocław, 08 maj 2013

**Powiatowy Zespół Uzgadniania
Dokumentacji Projektowej w Inowrocławiu
Ul. Roosevelta 36-38
88-100 Inowrocław**

**USŁUGI TECHNICZNE MGR STANISŁAW
BARANOWSKI NIP: 556-115-78-59
88-100 Inowrocław aleja Niepodległości 42/58**

OPINIA ZUD NR 6630.1.175.2013

Na podstawie art. 28 ust.1 ustawy z dnia 17 maja 1989 r. - Prawo geodezyjne i kartograficzne (Dz. U. z 2005 r. Nr 240, poz. 2027 ze zm.), § 11 ust 1 Rozporządzenia Ministra Rozwoju Regionalnego i Budownictwa z dnia 2 kwietnia 2001 r. w sprawie geodezyjnej ewidencji sieci uzbrojenia terenu oraz zespołów uzgadniania dokumentacji projektowej (Dz. U. z 2001 r. Nr 38, poz. 455) oraz Rozporządzenia Ministra Infrastruktury z dnia 19 lutego 2004 w sprawie wysokości opłat za czynności geodezyjne i kartograficzne oraz udzielanie informacji, a także za wykonywanie wyrysów i wypisów z operatu ewidencyjnego (Dz. U. z 2004 r., Nr 37, poz. 333) i wytycznych technicznych G-4.4 opracowanych według zaleceń GUGiK z 1980r. - Zespół Uzgadniania Dokumentacji Projektowej

UZGADNIA

Temat: **Lokalizacja oświetlenia drogowego**
Lokalizacja: **Jaksice - Osiedle Nowe**
Inwestor: **URZĄD GMINY INOWROCŁAW**
88-100 Inowrocław ul. Królowej Jadwigi 43

**ZA ZGODNOŚĆ
Z ORYGINAŁEM**

UWAGI I ZALECENIA do opinii WG. 6630.1.175.2013

1. Uzgodnienie zachowuje ważność przez okres 3 lat od dnia wydania.
2. Uzgodnienie traci ważność gdy inwestor lub organ administracji architektoniczno-budowlanej a także organ nadzoru budowlanego powiadomią o utracie ważności, zmianie lub uchyleniu decyzji:
 - o warunkach zabudowy i zagospodarowania terenu wydanej przed dniem 11 lipca 2003 r.,
 - o warunkach zabudowy,
 - o ustaleniu lokalizacji inwestycji celu publicznego,
 - o zatwierdzeniu projektu budowlanego,
 - pozwoleniu na budowę.
3. O wystąpieniu w/w przypadków (pkt 2) inwestor jest zobowiązany zawiadomić bezzwłocznie tutejszy Zespół.
4. Wszystkie odstępstwa od uzgodnionej dokumentacji wymagają dodatkowego uzgodnienia w tutejszym Zespole.
5. Przed wejściem w teren należy uzyskać zgodę właścicieli gruntów na ułożenie przewodów uzbrojenia podziemnego na ich nieruchomościach.
6. Inwestorzy są obowiązani do zapewnienia wyznaczenia przez jednostki uprawnione do wykonywania prac geodezyjnych, usytuowania w terenie obiektów budowlanych wymagających pozwolenia na budowę.
7. Po zrealizowaniu niniejszego obiektu, należy zlecić uprawnionej jednostce wykonawstwa geodezyjnego inwentaryzację powykonawczą (w przypadku przewodów podziemnych przed ich zasypaniem).
8. Integralną część niniejszego uzgodnienia stanowią mapy z uwidocznionym projektem inwestycji.
9. W rejonie czynnych sieci roboty ziemne wykonywać systemem ręcznym
10. Podczas wykonywania prac zobowiązuje się inwestora do ochrony znaków geodezyjnych (poligony, kamienie graniczne, repery i inne) – Rozporządzenie Ministra Spraw Wewnętrznych i Administracji z dnia 15 kwietnia 1999r. w sprawie ochrony znaków geodezyjnych, grawimetrycznych i magnetycznych (Dz. U. Nr 45, poz. 454 z późn. zm.).

**Z up. Starosty
IAN MADZIŃSKI**

Naczelnik Wydziału
Geodezji, Kartografii, Katastru
i Gospodarki Nieruchomościami
GEODETA POWIATOWY

Inowrocław, 29 maja 2013 r.

ZDP-T/940/2013

**Gmina Inowrocław
ul. Królowej Jadwigi 43
88-100 Inowrocław**

Dotyczy: lokalizacji w pasie drogowym drogi powiatowej nr 2509C w m. Jaksice (dz. dr 155/1) linii kablowej oraz słupów oświetleniowych – 6 szt. służących oświetleniu drogi kategorii powiatowej.

Odpowiadając na wniosek z 16 maja 2013 r. (data wpływu), Zarząd Dróg Powiatowych w Inowrocławiu **uzgadnia pozytywnie** trasę linii kablowej oraz lokalizacji słupów oświetleniowych w ciągu drogi kategorii powiatowej nr 2509C Jaksice-Wielowieś (dz. dr 155/1) w m. Jaksice. Powyższe słupy oświetleniowe stanowią element wyposażenia technicznego drogi zgodnie z § 109 ust.1 rozporządzenia Ministra Transportu i Gospodarki Morskiej z dnia 2 marca 1999 r. (Dz. U. Nr 43, poz. 430).

Prace prowadzić z zachowaniem następujących warunków:

1. określić miejsce lokalizacji linii kablowej i słupów oświetleniowych w sposób wskazany w załączniku graficznym do zezwolenia, stanowiącym integralną jego część,
2. projektowany kabel należy wykonać i ułożyć w taki sposób, aby nie wpływał ujemnie na system korzeniowy drzew rosnących w pasie drogowym,
3. prac ziemnych nie prowadzić w okresie zimowym,
4. warunkiem rozpoczęcia prac jest:
 - sporządzenie protokołu zdawczo-odbiorczego,
 - przedłożenie projektu czasowej organizacji ruchu na czas trwania robót zatwierdzony przez organ zarządzający ruchem, tj. Starostę Inowrocławskiego zawierający opinię: Zarządu Dróg Powiatowych w Inowrocławiu i Komendanta Powiatowego Policji w Inowrocławiu,
 - podpisania z zarządcą drogi umowy użyczenia pasa drogowego przed przystąpieniem do prowadzonych robót na podstawie art. 22 ust. 2 ustawy o drogach na cele związane z potrzebami zarządzania drogami lub potrzebami ruchu drogowego, a także na cele związane z potrzebami obsługi użytkowników ruchu (urządzenie oświetleniowe),
5. dopuszcza się wyłącznie wykopy montażowe prowadzone w poboczu, pasie zieleni bez ingerencji w istniejącą nawierzchnię i podbudowę drogi,
6. wykop zasypać i zagęścić materiałem nowym np. wilgotnym piaskiem lub pospółką (dopuszcza się zasypanie wykopów prowadzonych w pasie zieleni gruntem rodzimym),
7. wykonać badania zagęszczenia gruntu dla każdej warstwy zasyпки licząc od dna wykopu (warstwy 20 cm ÷ 30 cm), przy obecności przedstawiciela Zarządu Dróg Powiatowych w Inowrocławiu,
8. po wykonaniu ww. robót należy odbudować pozostałe naruszone elementy pasa drogowego w zakresie ustalonym ze Starszym Mistrzem Drogowym, Rejon Gniewkowo (Bernard Rosielewski, tel. 604-538-767),
9. zachować zgodność z wymogami rozporządzenia Ministra Transportu i Gospodarki Morskiej z dnia 2 marca 1999 r. w sprawie warunków technicznych, jakim powinny odpowiadać drogi publiczne i ich usytuowanie (Dz. U. Nr 43 poz. 430),
10. realizacja i koszt budowy urządzeń, nawierzchni w pasie drogowym związanych z wykonaniem zadania ponosi inwestor.
11. wyraża zgodę na dysponowanie gruntem - dz. nr 155/1 w zakresie ww. inwestycji zgodnie z art. 32 ust 4 pkt 2 ustawy z dnia 7 lipca 1994 r. –Prawo Budowlane (Dz. U. z 2010 r. Nr 243, poz. 1623 z późn. zm.).

Strona zobowiązana jest do:

1. uzyskania pozwolenia na budowę lub zgłoszenia budowy albo wykonania robót budowlanych,
2. uzgodnienia z zarządcą drogi, przed uzyskaniem pozwolenia na budowę projektu budowlanego obiektu lub urządzenia,

Otrzymują:

1. wnioskodawca,
2. rejon Gniewkowo,
3. aa

Prowadzący:
Adam Bąkowski, tel. (52) 353 72 28 wew. 201

**ZAZGODNOŚĆ
Z ORYGINAŁEM**

DYREKTOR

Andrzej Lipiński

POWIATOWY OŚRODEK DOKUMENTACJI
 KARTOGRAFICZNEJ W INOWROCŁAWIU
 DOKONANO OZNACZENIA LINII PRZEMIANOWEJ
 DO ZASOBU POWIATOWEGO W DNIU 2013-04-05
 NINIEJSZA MAPA MOŻE SŁUżyć DO CELÓW PROJEKTOWYCH
 PROJEKTOWANE NA OBIEKTY BUDOWE PODLEGAJĄ WYRYSOWANIU
 I INWENTARYZACJI DO WYKONANIA PRAC GEODEZYJNYCH
 UPRAWNIONE DO WYKONANIA PRAC GEODEZYJNYCH
 Inowrocław 2013-04-05
 (data)

z up. STAROSTY
 Stanisław Baranowski
 Inspektor
 w Wydziale Geodezji, Kartografii
 i Geoinformatyki Powiatowego Ośrodka Dokumentacji
 Kartograficznej w Inowrocławiu

MAPA SYTUACYJNO-WYSOKOŚCIOWA
 Skala 1:1000
 Woj.: kujawsko-pomorskie
 Powiat: inowrocławski
 Gmina: Inowrocław
 Miejscowość: Jaksice
 Obręb: Jaksice KM 1

Układ współrzędnych: "1965"
 Poziom odniesienia: Krańszta
 Mapa: 364.222.083; 084; 131
 Ks. rob.: 01/20/13
 KERG: 636/2013

USŁUGI GEODEZYJNE
 Piotr Głębocki
 88-100 Inowrocław, Jacewo 65
 tel. 355-33-63, 0606-225-725
 NIP 556-139-60-50 REGON 091344125
 GEODETA
 Piotr Głębocki
 Upr. 15161

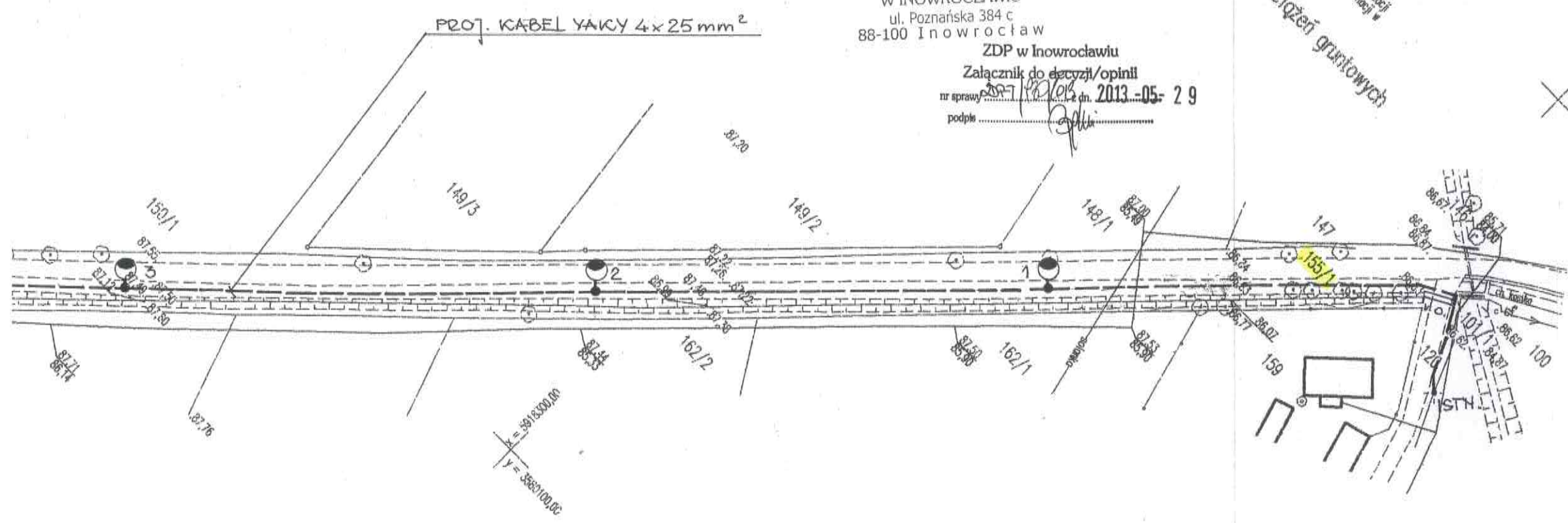
STAROSTWO POWIATOWE
 w Inowrocławiu
 Powiatowy Zespół
 Uzgadniania Dokumentacji Projektowej
 1 05-04-2013

ZA ZGODNOŚĆ
 Z ORYGINAŁEM

ZARZĄD DRÓG POWIATOWYCH
 W INOWROCŁAWIU
 ul. Poznańska 384 c
 88-100 Inowrocław
 ZDP w Inowrocławiu
 Załącznik do decyzji/opinii
 nr sprawy 257/2013 z dn. 2013-05-29
 podpis

Nie ustalono obciążen gruntowych

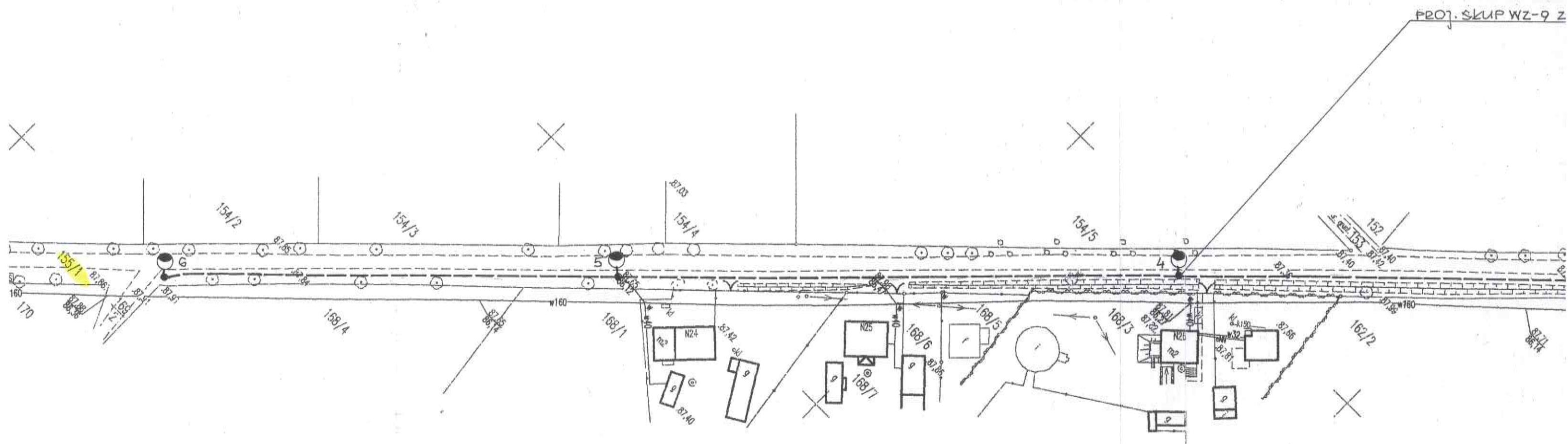
PWZ-9 Z OPRAWĄ SOD. 150W



PROJEKTANT
 Sieci Instal. Elektrycznych
 Stanisław Baranowski
 Upr. Nr GP-KZ-7342/311/94
 al. Niepodległości 42/58
 88-100 Inowrocław

ZA ZGODNOŚĆ
Z ORYGINAŁEM

PROJ. SKUP WZ-9 Z



PROJEKTANT
Sedzi Instal. Elektr.
Stanisław Baranowski
Upr. Nr SP-KZ-7342/311/94
al. Niepodległości 42/58
88-100 Inowrocław

RI.II.7230.58.1.2013

Inowrocław, dn. 14 maja 2013 roku

DECYZJA

ZA ZGODNOŚĆ
Z ORYGINAŁEM

Na podstawie art. 39 ust. 3 i 3a ustawy z dnia 21 marca 1985 r. o drogach publicznych (tekst jednolity Dz. U z 2007 roku Nr 19, poz. 115 z późn. zm.), po rozpatrzeniu wniosku Pana Stanisława Baranowskiego, działającego w imieniu Inwestora – Gminy Inowrocław, ul. Królowej Jadwigi 43, 88-100 Inowrocław z dnia 14 maja 2013 roku (data wpływu) w sprawie uzgodnienia lokalizacji elementów instalacji oświetlenia drogowego w pasie drogowym drogi gminnej nr 150503C, dz. nr 120, w miejscowości Jaksice

orzekam

zezwolić wnioskodawcy na zlokalizowanie urządzeń infrastruktury technicznej nie związanych z potrzebami zarządzania drogami lub potrzebami ruchu drogowego w postaci elementów instalacji oświetlenia drogowego w pasie drogowym drogi gminnej nr 150503C, dz. nr 120, w miejscowości Jaksice, w miejscu zgodnym z planem sytuacyjnym załączonym do wniosku na następujących warunkach:

1. Przed uzyskaniem pozwolenia na budowę lub zgłoszenia budowy wnioskodawca jest zobowiązany do uzgodnienia z zarządcą drogi projektu budowlanego;
2. Przed rozpoczęciem robót budowlanych inwestor jest zobowiązany do uzyskania pozwolenia na budowę lub zgłoszenia budowy albo wykonywanych robót budowlanych;
3. W przypadku konieczności przejścia przez nawierzchnię asfaltową lub inną ulepszoną, roboty budowlane należy wykonać metodą przewiertu;
4. Lokalizacja elementów instalacji oświetlenia drogowego nie może zmniejszać stateczności i nośności podłoża oraz nawierzchni drogi oraz naruszyć istniejących urządzeń odwadniających drogę;
5. Po zakończeniu robót pas drogowy należy przywrócić do stanu pierwotnego.

UZASADNIENIE

Zgodnie z art. 39 ust. 1 ustawy o drogach publicznych zabronione jest lokalizowanie obiektów i urządzeń infrastruktury technicznej niezwiązanych z potrzebami zarządzania drogami lub potrzebami ruchu drogowego. Wyjątek stanowi zapis ust. 3 cytowanej wyżej ustawy, zgodnie z którym w szczególnie uzasadnionych przypadkach umieszczanie w pasie drogowym urządzeń niezwiązanych z potrzebami ruchu może nastąpić wyłącznie za zezwoleniem właściwego zarządcy drogi.

Z przywołanych wyżej przepisów wynika jednoznacznie, że ustawodawca w celu ochrony pasa drogowego przeznaczonego do prowadzenia lub postoju pojazdów oraz ruchu pieszych wprowadził zakaz umieszczania w nim ww. urządzeń. Warunkiem odstępstwa od tego zakazu jest wystąpienie w konkretnej sprawie szczególnie uzasadnionego przypadku. Udzielenie, zatem rzeczzonego zezwolenia winno mieć charakter wyjątkowy.

W uznaniu Wójta Gminy Inowrocław w niniejszej sprawie zachodzą przesłanki określone w art. 39. ust. 3 ustawy uzasadniające wyrażenie zgody na zlokalizowanie w pasie drogowym drogi kategorii gminnej nr 150503C w miejscowości Jaksice (w miejscu zgodnym z planem sytuacyjnym załączonym do wniosku) elementów instalacji oświetlenia drogowego. Ich lokalizacja nie powinna wpływać negatywnie na funkcjonowanie układu drogowego pod warunkiem zachowania przez stronę wnioskującą ww. warunków.

Decyzja jest zgodna z wolą strony. Zgodnie z warunkami decyzji przed przystąpieniem do robót, do fizycznego umieszczenia urządzeń niezwiązanych z potrzebami zarządzania drogami lub potrzebami ruchu drogowego niezbędne jest wystąpienie wnioskodawcy z wnioskiem o wydanie przez zarządcę drogi decyzji na ustalenie opłaty za umieszczenie w pasie drogowym ww. urządzenia, jak i zezwolenia na przeprowadzenie robót w pasie drogowym i ustalenia za powyższe opłat.

Zgodnie z załącznikiem do ustawy o opłacie skarbowej z dnia 16 listopada 2006 roku (Dz. U. Nr 225, poz. 1635 z późn. zm.) strona jest zwolniona z opłaty skarbowej w wysokości 82 zł za wydanie pozwolenia na zlokalizowanie w pasie drogowym obiektów budowlanych lub urządzeń niezwiązanych z potrzebami zarządzania drogami lub potrzebami ruchu drogowego.

Od niniejszej decyzji przysługuje stronie prawo odwołania do Samorządowego Kolegium Odwoławczego w Bydgoszczy za pośrednictwem Wójta Gminy Inowrocław w terminie 14 dni od dnia doręczenia niniejszej decyzji.

WÓJT

mgr inż. Tadeusz Kacprzak

Sprawę prowadzi:
Tomasz Gańczak
Tel. (52) 35-55-826

**ZA ZGODNOŚĆ
Z ORYGINAŁEM**

Otrzymują:
1. wnioskodawca
2. a/a

STAROSTWO POWIATOWE - POWIATOWY OŚRODEK DOKUMENTACJI
 GEODEZYJNEJ I KARTOGRAFICZNEJ W INOWROCŁAWIU
 W obszarze oznaczonym linią mapy zasadniczej.
 Dokonano aktualizacji w dniu 2013-04-05
 do zasobu powiatowego w celu projektowych.
 Niniejsza mapa może służyć do celów projektowych.
 Projektowane obiekty budowlane wymagające
 pozwolenia na budowę podlegają wytyczeniu
 inwentaryzacji do wykonania przez jednostki
 uprawnione do wykonywania prac geodezyjnych.
 Inowrocław 2013-04-05
 (data) (mie i nazwisko, podpis, stanowisko
 służbowe osoby upoważnionej)

z up. STAROSTY
 Stanisław Pekarśki
 Inspektor
 w Wydziale Geodezji i Kartografii
 terenowej i mapylandrii Niezależny Wydział

MAPA SYTUACYJNO-WYSOKOŚCIOWA
 Skala 1:1000
 Woj.: kujawsko-pomorskie
 Powiat: inowrocławski
 Gmina: Inowrocław
 Miejscowość: Jaksice
 Obręb: Jaksice KM 1

Układ współrzędnych: "1965"
 Poziom odniesienia: Kronstadt
 Mapa: 364.222.083; 084; 131
 Ks. rob.: 01/20/13
 KERG: 636/2013

Nie wykryto się istnienia w terenie
 innych nie wykazanych w planie
 mapy urządzeń podziemnych, które
 nie były zgłoszone do inwentaryzacji
 lub o których brak jest informacji w
 instytucjach branżowych

Nie ustalono obciążań gruntych

WÓJT
 GMINY INOWROCŁAW
 WOJ. KUJAWSKO-POMORSKIE

WÓJT
 mgr inż. Tadeusz Kacprzak

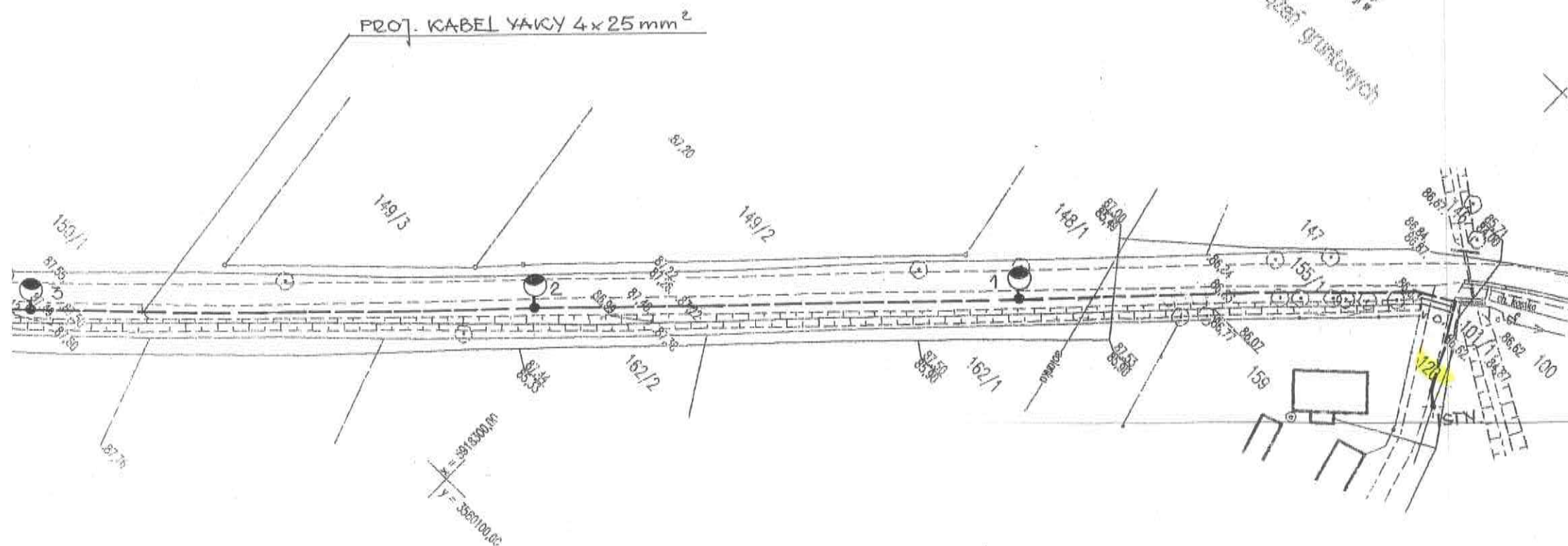
USŁUGI GEODEZYJNE
 Piotr Głębocki
 88-100 Inowrocław, Jacewo 65
 tel. 355-33-63, 0606-225-725
 NIP: 556-139-60-50 REGON 09134125
 GEODETA
 Piotr Głębocki
 Upr. 15167

STAROSTWO POWIATOWE
 w Inowrocławiu
 Powiatowy Zespół
 Uzgadniania Dokumentacji Projektowej
 I 02-04-1013/9

PROJEKTANT
 Sied Instal. Elektr.
 Stanisław Baranowski
 Upr. Nr GP-KZ-7342/311/94
 al. Niepodległości 42/58
 88-100 Inowrocław

ZAZGODNOŚĆ
 ZORYGINAŁEM

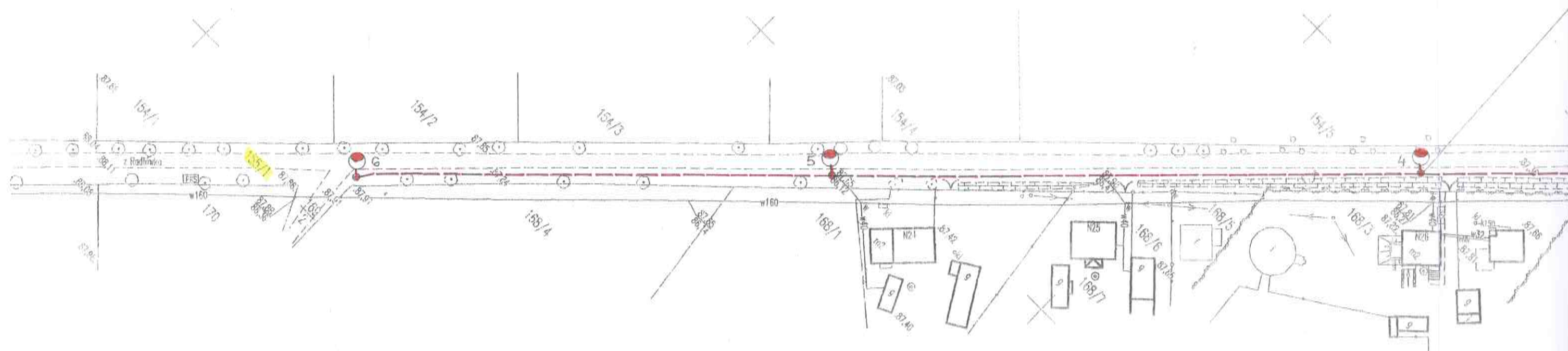
OPRAWA SOD. 150W



Zestawienie materiałów

1. Kabel YAKY 4x25mm ²	- 680 mb
2. Rura ochronna PCV (AROT DVK ϕ 75)	- 30 mb
3. Słup betonowy WZ-9	- 6 szt.
4. Wyścięgnik stal.-ocynk. o długości 1m	- 6 szt.
5. Oprawa sodowa z żarówką 150W	- 6 kpl.
6. Taśma stal.-ocynk. Fe/Zn 25x4mm	- 35 mb
7. Przewód YDYżo 3x2,5mm ²	- 70 mb
8. Złącza kabl. – bezp. izolowane (IZK)	- 6 kpl.
9. Folia niebieska	- 650 mb
10. Opaski kablowe Oki	- 70 szt.
11. Piasek	- 129 ton
12. Materiał drobny	- wg. potrzeb


PROJEKTANT
Sieci i Instal. Elektr.
Stanisław Baranowski
Upr. Nr GP-KZ-7342/311/94
al. Niepodległości 42/58
88-100 Inowrocław



STAROSTWO POWIATOWE - POWIATOWY OŚRODEK DOKUMENTACJI
 GEODEZYJNEJ I KARTOGRAFICZNEJ W INOWROCŁAWIU
 W obszarze oznaczonym linią mapy zasadniczej.
 Dokonano aktualizacji w dniu 2013-04-05
 do zasobu powiatowego w celu projektowania.
 Niniejsza mapa może służyć do celów projektowych.
 Projektowane na obiekty budowlane wymagające
 pozwolenia na budowę podlegają wytyczeniu
 i inwentaryzacji do wykonania przez jednostki
 uprawnione do wykonywania prac geodezyjnych.
 Inowrocław 2013-04-05
 (data)
 (imię i nazwisko państwa starszego
 służbowo osoby upoważnionej)

z up. STAROSTY
 Sławomir Dobrzański
 Inspektor
 w Wydziale Geodezji, Kartografii
 i Gospodarki Nieruchomościami

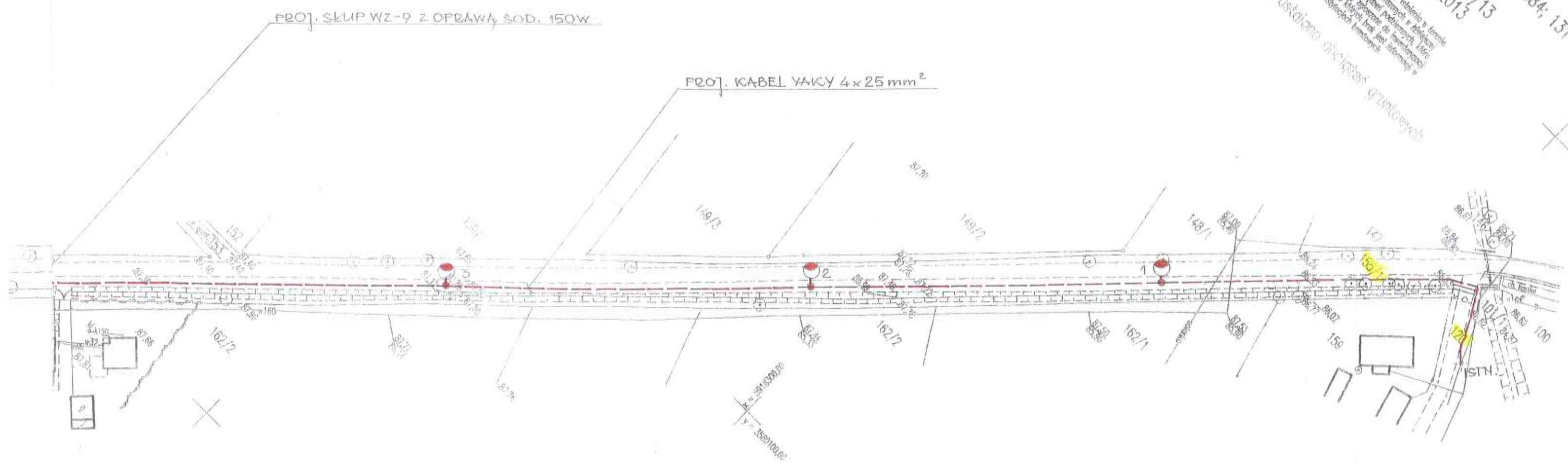
MAPA SYTUACyjNA

Skrajność:
 Woj.: kujawsko-pomorskie
 Powiat: inowrocławski
 Gmina: inowrocław
 Miejscowość: Jaksice
 Obwód: Jaksice KM 1

Układ współrzędnych: 1965
 Poziom odniesienia: Krańcówka
 Mapa: 364.222.083; 084; 131
 Ks. rob.: 01/20/13
 KERG: 636/2013

Nie wydano się jednolitego w terenie
 mapy nie wydano w terenie
 mapy wydano do inwentaryzacji
 lub o których brak jest informacji
 Inspektor terenowy

Nie ustalono skrajności granic



MAPA SYTUACYJNO-WYSOKOŚCIOWA

Skala 1:1000

Woj.: kujawsko-pomorskie
Powiat: inowrocławski
Gmina: Inowrocław
Miejscowość: Jaksice
Obręb: Jaksice KM 1

Układ współrzędnych: "1965"
Poziom odniesienia: Krańsztań
Mapa: 364.222.083; 084; 131

Ks. rob.: 01/20/13
KERG: 636/2013

nie odpowiada się za ich użycie w terenie
nie odpowiada się za ich użycie w terenie
nie odpowiada się za ich użycie w terenie
nie odpowiada się za ich użycie w terenie
nie odpowiada się za ich użycie w terenie

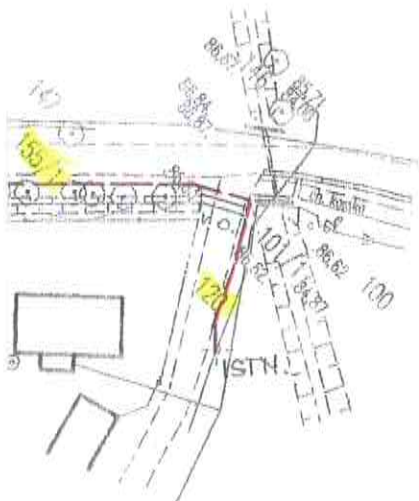
ZA ZGODNOŚĆ
Z ORYGINAŁEM

USŁUGI GEODEZYJNE
Piotr Grębosz
88-100 Inowrocław, Jaczewo 65
tel. 355-33-63, 0606-225-725
NIP 556-139-60-50 REGON 09134125

GEODETA
Piotr Grębosz
Upr. 15661


STAROSTWO POWIATOWE
w Inowrocławu
Powiatowy Zespół
Ugarnianie Dokumentacji Projektowej
1 05-04-1034

PROJEKTANT
Sieci Instal. Elektr.
Stanisław Baranowski
Upr. Nr GP-KZ-7842/311/94
al. Niepodległości 42/58
88-100 Inowrocław



Oświadczenie

Zgodnie z art. 20 ust. 4, ustawy z dnia 4 lipca 1994 Prawo budowlane (Dz. U. z 2003r nr 207, poz. 2016 z późniejszymi zmianami) oświadczam, że projekt budowlany oświetlenia drogowego w miejscowości **Jaksice, Osiedle Nowe** został sporządzony zgodnie z obowiązującymi przepisami techniczno-budowlanymi oraz normami i jest kompletny z punktu widzenia celu któremu ma służyć.


PROJEKTANT
Sieci i Instal. Elektr.
Stanisław Baranowski
Upł. Nr GP-KZ-7342/311/94
al. Niepodległości 42/58
88-100 Inowrocław



P O L S K A
I Z B A
INŻYNIERÓW
BUDOWNICTWA

Bydgoszcz 2012-12-20

(miejscowość, data)

Zaświadczenie

Pan/Pani **BARANOWSKI STANISŁAW**

miejsce zamieszkania

88-100 INOWROŚLAW

AL. NIEPODLEGŁOŚCI 42/58

jest członkiem Kujawsko-Pomorskiej

Okręgowej Izby Inżynierów Budownictwa

o numerze ewidencyjnym

KUP/IE/0055/01

i posiada wymagane ubezpieczenia od odpowiedzialności
cywilnej.

Niniejsze zaświadczenie jest ważne od dnia 2013-01-01

do dnia 2013-12-31

KUJAWSKO POMORSKA OKRĘGOWA
IZBA INŻYNIERÓW BUDOWNICTWA
w BYDGOSZCZY
85-030 BYDGOSZCZ, ul. B. Rumińskiego 6
tel. 52 366 70 50 - fax 52 366 70 59

PRZEWODNICZĄCY
Rady Okręgowej Izby

prof. dr hab. inż. Adam G. Ochotnicki
(pieczęć i podpis przewodniczącego)

ZA ZGODNOŚĆ
Z ORYGINAŁEM

DECYZJAO STWIERDZENIU PRZYGOTOWANIA ZAWODOWEGO
DO PEŁNIENIA SAMODZIELNYCH FUNKCJI TECHNICZNYCH W BUDOWNICTWIE

Na podstawie § 2 ust. 2 pkt 2, i § 13 ust. 1 pkt 4 lit. d
rozporządzenia Ministra Gospodarki Przestrzennej i Ochrony Środowiska,
z dnia 20. lutego 1975r. w sprawie samodzielnych funkcji
technicznych w budownictwie (Dz.U. Nr 3, poz. 46 z późn. zm.)
stwierdzam, że:

Pan Stanisław Kazimierz BARANOWSKI

technik elektroenergetyk

urodzony dnia 7 listopada 1945 r. w Polajewku

posiada przygotowanie zawodowe upoważniające do wykonywania
samodzielnej funkcji projektanta
w specjalności instalacyjno-inżynierskiej
w zakresie sieci i instalacji elektrycznych

Pan Stanisław Kazimierz BARANOWSKI jest upoważniony do:

- sporządzania projektów sieci i instalacji elektrycznych - o powszechnie znanych rozwiązaniach konstrukcyjnych i schematach technicznych.

Od niniejszej decyzji służy stronie prawo wniesienia odwołania do Ministra Gospodarki Przestrzennej i Budownictwa za moim pośrednictwem w terminie 14 dni od dnia doręczenia decyzji.

Otrzymują:

1. P. Stanisław BARANOWSKI
Al. Niepodległości 42/52
88-100 INOWROCŁAW

2. 2/2



ZA ZGODNOŚĆ
Z ORYGINAŁEM